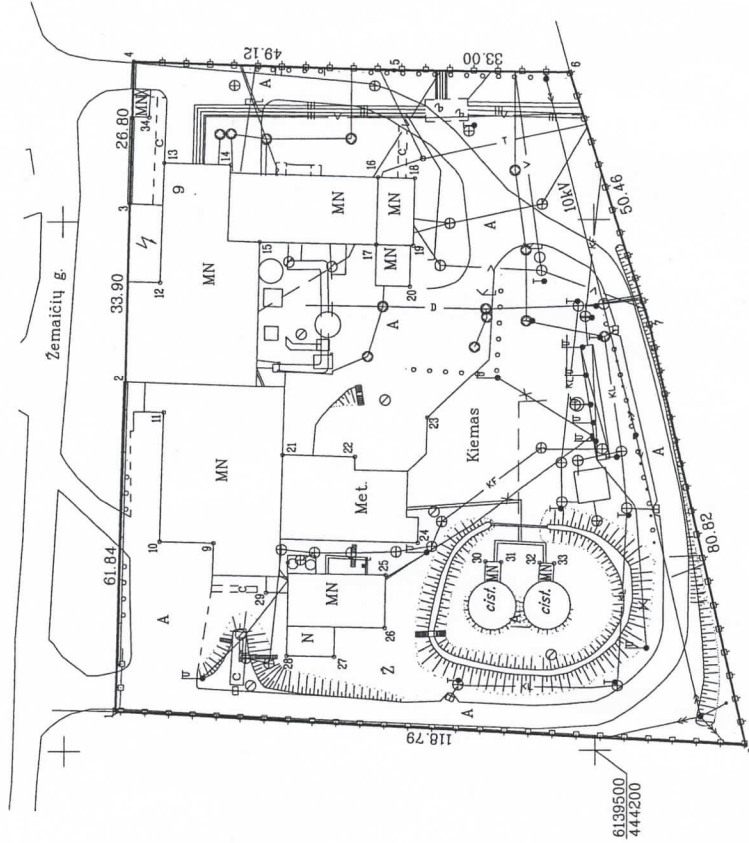


SKLYPO	PLANAS	M 1:1000
Sklypo	plotas	12588 m <sup>2</sup>

Kadastro:	vietaivė	Rašėinių m.	7	2	6	3	0	0	1	4	0	2	1	5	sklypas
Žemės sklypo kadastro Nr.															
Gatvė, namo Nr.															
Kaimas (miestelis)															
Senūnija															
Miestas (rajonas)															
Raeiniai															
Kauno															
Apskritis															
Žemaičių g. 9															
Gretinymė	Gretimo žemės sklypo kadastro Nr.														
1-4	Žemaičių g.														
4-6	Valstybinė žemė														
6-8-1	7263/0015:64														



ZEMĒS SKILPO RĪBOS  
PAZĪMĒTOS KADASTRO ZEMĒLĀPĪJĒ  
2015.04.02  
Vīl. Reģistrų centrų tauragies filialas  
GK grupės vadītājs (p. reģistrs)  
Būvniec. bankurakstnē (vārds, pavārds)  
(paraksts)

Su paženklintomis vietovējē zemes sklypo ribomīs, aprāsytomīs 2014 m. 12 mėn. 29 d.  
zemes sklypo pazėklinimo–parodymo akte, ir nustatyto ploto sutykur:  
Zemės savininkas (naudotojas):

UAB "Raseinių šilumos tinklai"  
(vardas, pavardė)

(paraisos)  
2014-12-29  
(data)

(vandas. pavadē)

(parāšas) (data)

Nacionalinės žemės tarnybos prie Žemės ūkio ministerijos  
Raseinių skyrius

Patikrino: vwr. specialistas




Suderino: vedējas

(parašas)	(vardas, pavardė)	(data)

AV



UAB "ŽEMETRA"

Pareigos	Paršas	Vardas, pavardė	Data
Direktorius		Mindaugas Grigalius	2014-12-29
Asistentas		Marijus Vidrinskas	2014-12-29
			

▽ riboženkliai  
○ laikini matavimo taškai

ŽEMĖS SKLYPO PLANAS M 1:1000

Sklypo plotas 12588 m<sup>2</sup>

Žemės sklypo kadastro Nr. 7 2 6 3 0 0 1 4 0 2 1 5

KOORDINACIŲ ŽINIARŠTIS

Koordinacių sistema LKS-94							
Taško Nr.	Kodas	X	Y	Taško Nr.	Kodas	X	Y
1	R	6139590.32	444207.69				
2	R	6139588.35	444269.50				
3	R	6139587.41	444303.39				
4	R	6139586.59	444330.18				
5	R	6139537.50	444328.41				
6	R	6139504.50	444327.88				
7	R	6139489.61	444279.67				
8	R	6139471.73	444200.85				
9	NK	6139571.75	444239.25				
10	NK	6139581.88	444239.58				
11	NK	6139581.11	444263.87				
12	NK	6139580.87	444311.11				
13	NK	6139568.35	444310.69				
14	NK	6139562.87	444296.08				
15	NK	6139540.54	444308.23				
16	NK	6139540.87	444295.51				
17	NK	6139533.62	444307.98				
18	NK	6139533.92	444295.33				
19	NK	6139534.63	444287.56				
20	NK	6139558.65	444255.72				
21	NK	6139545.02	444255.31				
22	NK	6139531.39	444262.76				
23	NK	6139533.20	444239.24				
24	NK	6139539.27	444233.16				
25	NK	6139539.48	444223.34				
26	NK	6139549.02	444217.97				
27	NK	6139557.96	444218.17				
28	NK	6139561.80	444229.96				
29	NK	6139520.50	444235.65				
30	NK	6139517.58	444235.53				
31	NK	6139510.34	444235.37				
32	NK	6139507.64	444235.22				
33	NK	6139583.70	444319.69				
34	NK						
SKLYPO CENTRO KOORDINATĖS							
Koordinacių sistema		Koordinatės X/Y		Planšetės nomenklatūra			
Valstybinė LKS-1994		X=6120460 Y=396815		39 / 44			
Žiniaraščių sudarė		Mindaugas Grigalius, Nr. 2M-M-1515		2014-12-29			
		(paršas)		(vardas ir pavardė, pažymėjimo Nr.)			

Ištrauka iš Lietuvos Administracinių teisių pažeidimų kodekso:

47 straipsnis. Pastovių žemėnaudos riboženklų sunaikinimas arba gadinimas - užtraukia baudą nuo dviejų šimtų penkiasdešimties iki penkių šimtų litų.

Duomenys apie žemės naudojimo apribojimus

Eil. Nr.		Kodas	Apribojimai	Žemės plotas, m <sup>2</sup>
1	2	3	4	
1	1		Ištyčių linijų apsaugos zonos	72
2	2		Kelių apsaugos zonos	30
3	6		Elektrės linijų apsaugos zonos	387
4	8		Kuro tiekimo batių, degalinių ir kietų kuro celių apsaugos zonos	12588
5	14		Gamybinių ir komunalinių objektų suinaišios apsaugos ir tūriso poveikio zonos	12588
6	48		Silumos ir karšto vandens tiekimo tinklų apsaugos zonos	3056
7	49		Vandentiekio, lietaus ir fėkalinės kanalizacijos tinklų ir įrenginių apsaugos zonos	6152